



Carte arrivée de Château Gontier :





## Écluse "Avesnières"

53000 Laval

-  Prendre la direction nord-ouest sur All. du Ronceray vers Quai d'Avesnières  
93 m
-  Prendre à droite sur Quai d'Avesnières  
600 m
-  Continuer sur Quai Albert Goupil  
350 m
-  Continuer sur Quai Jehan Fouquet  
350 m
-  Prendre à droite sur Pont Aristide Briand  
95 m
-  Prendre à gauche sur Quai Béatrix de Gavre  
 [Traverser le rond-point](#)  
450 m
-  Prendre à droite sur Rue Magenta  
 [Descendre de vélo](#)  
650 m

Une fois arriver à la gare, prendre l'ascenseur situé à droite des escaliers qui sont situé à droite de la gare.

-  Au rond-point, prendre la 3e sortie sur Av. Pierre de Coubertin  
 [Votre destination se trouvera sur la gauche.](#)  
600 m

4 min (800 m)

## Centre International de Séjour de Laval - CIS

Laval

109 Av. Pierre de Coubertin, 53000 Laval

Vous verrez le CIS à votre gauche, il y a un grand totem bleu marine à son entrée.